

REGULAMIN

1. ORGANIZATOR I CZAS TRWANIA KONKURSU

1.1 Organizatorem konkursu „ZAKOŁUJ TU”, zwanego dalej „Konkuresem”, jest Urząd Miasta w Starogardzie Gdańskim, przy ul. Gdańskiej 6, zwany dalej „Organizatorem”.

1.2 Celem konkursu jest zapoznanie uczestników z GEOPORTALEM MIEJSKIM www.stg.procad.pl oraz zachęcenie mieszkańców Starogardu Gdańskiego do przemieszczania się po mieście rowerem.

1.3 Konkurs rozpocznie się w dniu 15 maja 2014 r.

1.4 Zamknięcie konkursu nastąpi 30 lipca 2014 r., a jego rozstrzygnięcie dnia 11 sierpnia 2014 r.

2. WARUNKI UCZESTNICTWA

2.1 Uczestnikiem może być każdy kto wyrazi chęć wzięcia udziału w konkursie (dalej „Uczestnik”).

2.2 Warunkiem uczestnictwa w Konkursie jest wskazanie lokalizacji stojaka rowerowego, co szczegółowo opisuje punkt 4 regulaminu oraz załącznik.

2.3 Uczestnik Konkursu zobowiązany jest do zapoznania się z Regulaminem Konkursu oraz Instrukcją dotyczącą przesyłania lokalizacji stojaków. Spełnienie warunku uczestnictwa w Konkursie, wskazanego w ust. 2.2. oznacza akceptację wszystkich punktów Regulaminu Konkursu.

2.4 Organizator nie ponosi odpowiedzialności za zgłoszenia, które nie dotarły do niego z przyczyn od niego niezależnych, m.in. wskutek awarii łączy internetowych czy systemu Uczestnika.

2.5 Organizator nie ponosi odpowiedzialności za podanie nieprawdziwych danych lub danych osoby trzeciej przez Uczestników. Podanie nieprawdziwych danych skutkuje odebraniem prawa do nagrody.

2.6 Udział w konkursie jest bezpłatny.

3. KONKURS

3.1. Każdemu zgłoszeniu przypisywana będzie określona liczba punktów zgodnie ze skalą zamieszczoną w Regulaminie. Uczestnik może wskazać dowolną ilość lokalizacji stojaków. Uczestnicy, którzy uzyskają największą ilość punktów otrzymają nagrody.

3.2 Skala punktów:

- wskazanie miejsca istniejącego stojaka 1 pkt

- przesłanie zdjęcia istniejącego stojaka 1 pkt (max 3 zdjęcia – 3 pkt)

- dodanie do znajomych na Facebooku profilu RowerowyStarogard - 1 pkt

3.3 Oceniane będą lokalizacje, które do tej pory nie znalazły się na mapie w warstwie informacyjnej „stojaki rowerowe”. Jeśli dana lokalizacja zostanie wskazana ponownie punkty w konkursie otrzymuje zgłoszenie, które spłynęło pierwsze.

4. ZASADY KONKURSU

4. 1 Do konkursu mogą być zgłaszane tylko fotografie wykonane osobiście przez Uczestnika, do których przysługują Uczestnikowi nieograniczone autorskie prawa osobiste i majątkowe.

4.2 Zgłoszenia dokonujemy poprzez formularz zgłoszeniowy na stronie www.stg.procad.pl w zakładce Mapa Turystyczna. Uczestnik zgłasza lokalizację i załącza zdjęcia stojaka rowerowego oraz podaje swój adres e-mail.

4.3 Zgłoszenie musi zawierać **krótki opis** miejsca np. stojak przy sklepie „XYZ” oraz nazwę profilu na facebooku osoby zgłaszającej (jeśli ktoś posiada - to warunkuje przyznanie dodatkowego punktu).

4.4 Max 3 zdjęcia pokazujące stojak w różny sposób np. zbliżenie na cały stojak, stojak z bezpośrednim otoczeniem, ujęcie szersze w kontekście lokalizacji.

4.5 Sposób dokonania zgłoszenia opisuje instrukcja, która stanowi załącznik do niniejszego regulaminu.

4.6 Każdy Uczestnik ma prawo zgłosić dowolną ilość lokalizacji stojaków rowerowych z maksymalnie 3 zdjęciami do poszczególnych lokalizacji.

4.7 Fotografie muszą spełniać następujące wymagania techniczne:

a) format zapisu: JPG

b) max waga 2 mb (1 zdjęcie)

4.8 Zgłoszenie fotografii do Konkursu jest równoznaczne z oświadczeniem Uczestnika, że przysługują mu nieograniczone prawa osobiste i majątkowe do tych fotografii i że ponosi on wszelką odpowiedzialność za złamanie tych praw.

W przypadku gdy na zgłaszanych zdjęciach widnieją rozpoznawalne osoby Uczestnik jest zobowiązany uzyskać zgodę tych osób na opublikowanie i publiczną prezentację fotografii i móc na żądanie Organizatora przedstawić taką zgodę na piśmie.

4.7 Zgłoszenie fotografii do Konkursu jest równoznaczne z udzieleniem przez Uczestnika zgody na prezentowanie zgłoszonych fotografii na stronach internetowych należących do Organizatora.

4.8 Konkurs jest moderowany przez Organizatora. Moderacja w Konkursie polega na prawie Organizatora do niedopuszczenia do konkursu, bez konieczności poinformowania o tym Uczestnika, fotografii, która:

a) narusza prawo obowiązujące w Polsce

b) narusza prawa i uczucia osób trzecich

c) zawiera treści powszechnie uznane za społecznie niewłaściwe i naganne moralnie (np. fotografie zawierające treści obraźliwe, wulgarne, obsceniczne, nawołujące do nienawiści i przemocy)

d) nie spełnia podstawowych wymagań technicznych, w tym określonych w pkt. 4.4 lub podstawowych wymagań konkursowych

e) narusza inne postanowienia zawarte w Regulaminie Konkursu

4.9 Usunięte przez Moderatora fotografie wliczają się do limitu 3 fotografii do jednej lokalizacji, jakie każdy Uczestnik ma prawo wystawić w Konkursie.

4.10 Uczestnik ma prawo wycofać zgłoszone fotografie wyłącznie w czasie trwania Konkursu.

4.11 W przypadku rażącego lub wielokrotnego naruszenia zasad wymienionych w punkcie 4.8 Moderatorzy mają prawo wykluczyć Uczestnika z Konkursu.

5. ROZSTRZYGNIĘCIE KONKURSU I NAGRODY

5.1 Punkty za nadesłane zgłoszenia będą przyznawane przez Jury powołane przez Organizatora zgodnie ze skalą punktów zamieszczoną w Regulaminie.

5.2 Jury biorąc pod uwagę liczbę uzyskanych w Konkursie punktów przyzna nagrody za:

- a) I miejsce
- b) II miejsce
- c) III miejsce
- d) wyróżnienia

5.3 Organizator ma prawo do nie przyznania nagród za dowolne miejsce w konkursie.

6. OGŁOSZENIE WYNIKÓW I WYDANIE NAGRÓD

6.1 Rozstrzygnięcie konkursu zostanie opublikowane na profilu RoweRowy Starogard na Facebooku

[www.facebook.com/etzt.starogardgdanski] oraz na stronie internetowej www.starogard.pl dnia 11 sierpnia 2014 r.

6.2 Niezależnie od powyższego, zwycięzcy Konkursu zostaną powiadomieni przez Organizatora o przyznaniu im nagród pocztą elektroniczną (e-mail). Aby otrzymać nagrodę, Uczestnik zobowiązany jest w ciągu 14 dni od daty otrzymania wiadomości przesłać wiadomość zwrotną zawierającą jego dane adresowe.

6.3 Nagrody będzie można odebrać osobiście w Urzędzie Miasta w Starogardzie Gdańskim.

6.4 W przypadku braku możliwości skontaktowania się ze zwycięzcą lub nie spełnienia wymogów podanych w ust. 6.2, nagroda przepada.

6.5 Organizator nie ponosi odpowiedzialności za niemożność ani utrudnienia odbioru nagrody z przyczyn leżących po stronie Uczestnika nagrodzonego w Konkursie.

6.6 Wysyłając zgłoszenie na Konkurs uczestnicy wyrażają zgodę na przetwarzanie swoich danych do celów Konkursu oraz dla usprawiedliwionych celów administratora danych, mając jednocześnie prawo wglądu do nich i do ich poprawienia.

7. PRAWA AUTORSKIE

7.1 Uczestnik Konkursu poprzez zgłoszenia, oświadcza, że przysługują mu wyłączne i nieograniczone prawa autorskie oraz pokrewne prawa do zdjęć, a także, że wszystkie osoby występujące lub uwiecznione na zdjęciach, w tym Uczestnik, wyrażają zgodę na nieodpłatne rozpowszechnianie ich wizerunku w sposób określony w Regulaminie.

7.2 Uczestnik upoważnia nieodpłatnie Organizatora do korzystania (w sposób nieograniczony czasowo i terytorialnie) w dowolnym celu, a w szczególności choć niewyłącznie w wydawnictwach i pozostałych mediach Organizatora, w zakresie wszystkich pól eksploatacji obejmujących w szczególności:

- a) wprowadzenie do pamięci komputera,
- b) nagrywanie na urządzeniach służących do wielokrotnego odtwarzania za pomocą nośników obrazu, nie wyłączając nośników cyfrowych i/lub optycznych, w tym powielanie, rozpowszechnianie i odtwarzanie zdjęć, a także innego ich używania zgodnie z postanowieniami Regulaminu,
- c) elektroniczne udostępnianie w sieci internet,
- d) wykorzystanie do celów marketingowych lub/i promocji
- e) inne przypadki rozpowszechniania utworu, w tym wyświetlanie lub publiczne odtwarzanie zdjęć i ich utrważeń

7.3 Uczestnik wyraża zgodę na publikowanie i rozpowszechnianie następujących danych: imię, nazwisko i/lub pseudonim/nick, przy czym wyraża zgodę na korzystanie ze zdjęć, w tym w szczególności jego publiczne udostępnianie anonimowo, w celach marketingowych związanych z ofertami i komunikacją Organizatora,

7.4 Ponadto Uczestnik zrzeka się jakiegokolwiek wynagrodzenia za korzystanie ze zdjęć tym w szczególności wynagrodzenia za rozpowszechnianie zdjęć na stronie internetowej oraz inne przypadki publicznego udostępniania zdjęć.

7.5 Organizatorowi przysługuje prawo zatrzymania nadesłanych na Konkurs plików zdjęciowych, których własność przechodzi nieodpłatnie na Organizatora z chwilą przesłania.

7.6 Upoważnienia opisane w ust. 7 niniejszego Regulaminu są nieograniczone czasowo i terytorialnie.

8. POSTANOWIENIA KOŃCOWE

8.1 Regulamin konkursu dostępny jest na stronie internetowej www.starogard.pl i www.facebook.com/etzt.starogardgdanski [RoweRowy Starogard]

8.2 Wszelkie pytania i uwagi można kierować na oficjalny adres konkursu: zgloszenia-starogard@wp.pl

8.3 Złamanie ustaleń regulaminu Konkursu przez Uczestnika będzie oznaczało jego wykluczenie z uczestnictwa w Konkursie.

8.4 W sprawach nie uregulowanych niniejszym Regulaminem zastosowanie znajdują odpowiednie przepisy Kodeksu Cywilnego.

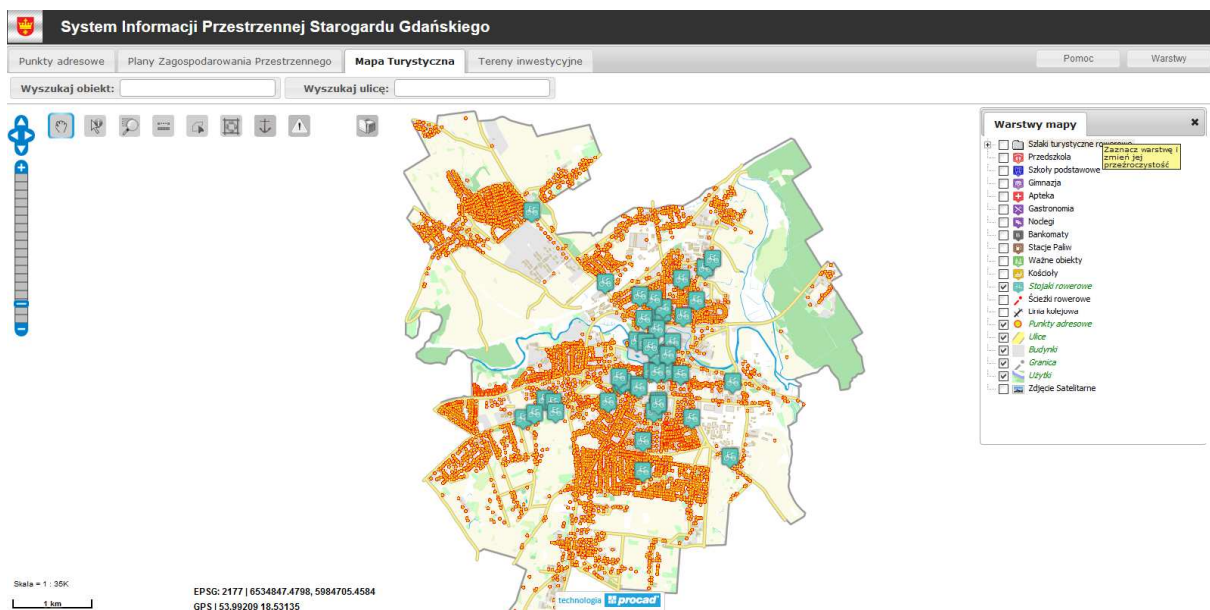
8.5 Nadesłane na Konkurs dane osobowe uczestników mogą być przetwarzane przez Organizatora wyłącznie w celu wykonania ich obowiązków związanych Konkursem oraz w celach informacyjno-marketingowych Organizatora.

Instrukcja dodawania zgłoszenia na Geoportalu Miejskim www.stg.procad.pl.

Zgłoszenia można dokonać w module Mapa Turystyczna przy pomocy narzędzia z panelu nawigacyjnego:



Najlepiej rozpocząć od wyświetlenia interesujących nas warstw mapy (warto zaznaczyć widok warstw pokazujących już wprowadzone stojaki rowerowe oraz inne elementy ułatwiające zlokalizowanie miejsca które chcemy oznaczyć np. pomocne mogą się okazać adresy)



Po odnalezieniu miejsca (metody wyszukiwania opisano poniżej) jakie chcemy oznaczyć wciskamy wskazany przycisk „zgłoszenie na mapie” i postępujemy zgodnie z instrukcjami w formularzu pojawiającymi się na ekranie:

Zgłoszenie na mapie

Witaj w systemie zgłaszania uwag do mapy. Postępuj zgodnie z instrukcjami.

Pytania/sugestie pod numerem 58-530-60-82 oraz zgloszenia-starogard@wp.pl

Administrator serwisu zastrzega sobie prawo do usunięcia zgłoszenia bez podania przyczyny.

Rozumiem i zgadzam się na warunki

System Informacji Przestrzennej Starogardu Gdańskiego

Punkty adresowe | Plany Zagospodarowania Przestrzennego | **Mapa Turystyczna** | Tereny inwestycyjne | Pomoc | Warstwy

Wyszukaj obiekt: Wyszukaj ulicę:

Zgłoszenie na mapie

Witaj w systemie zgłaszania uwag do mapy. Postępuj zgodnie z instrukcjami.
 Pytania/sugestie pod numerem 58-530-60-82 oraz zgloszenia-starogard@wp.pl
Administrator serwisu zastrzega sobie prawo do usunięcia zgłoszenia bez podania przyczyny.

Rozumiem i zgadzam się na warunki

Skala = 1 : 40K
 EPSG: 2177 | 6530047.3024, 5985066.0982
 GPS | 53.99563 18.4582

technologie **procad**

Zgłoszenie na mapie ✕

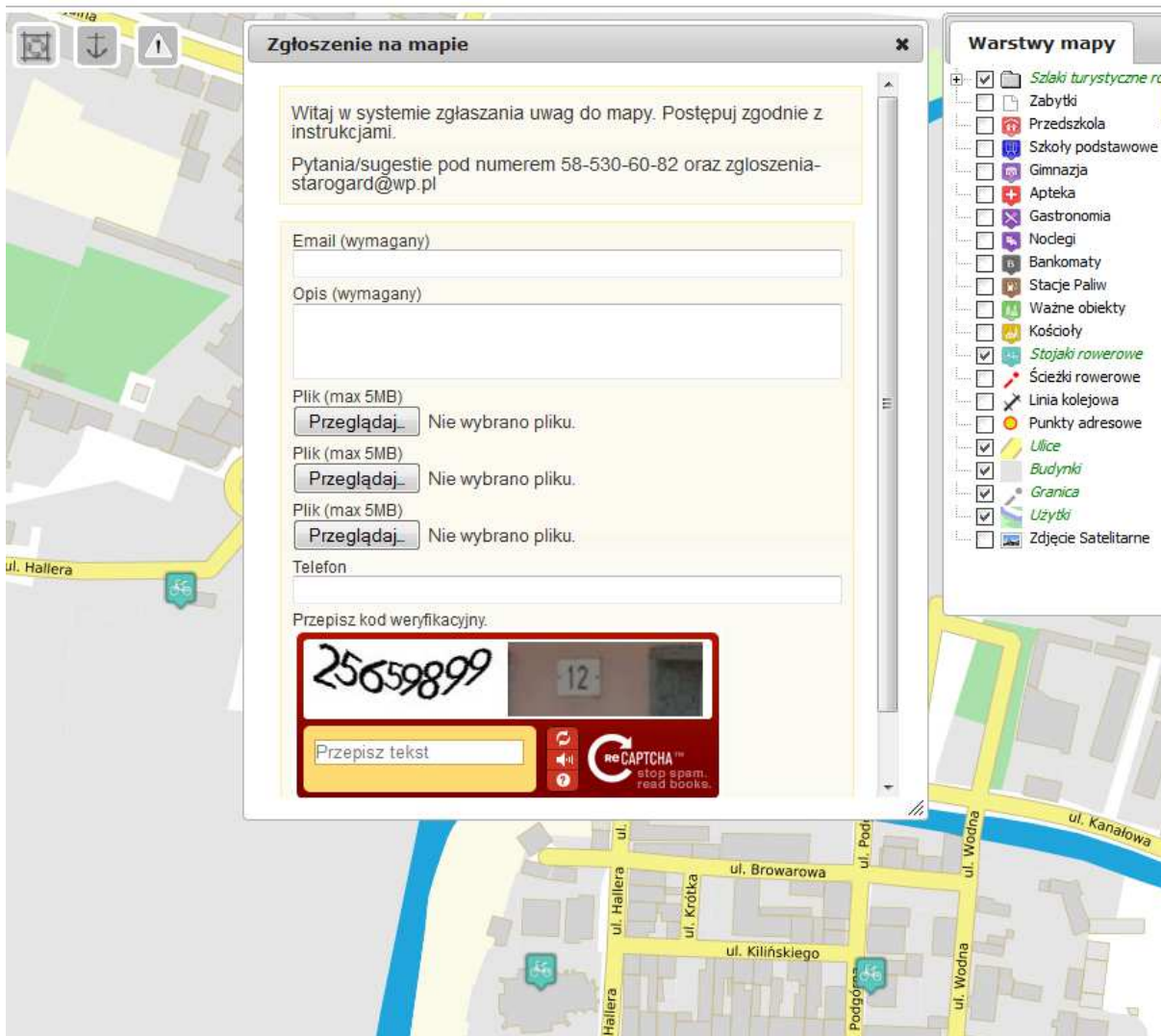
Witaj w systemie zgłaszania uwag do mapy. Postępuj zgodnie z instrukcjami.
 Pytania/sugestie pod numerem 58-530-60-82 oraz zgloszenia-starogard@wp.pl

- Przybliż się do miejsca zgłoszenia.

Kliknij TUTAJ, następnie wskaż miejsce na mapie

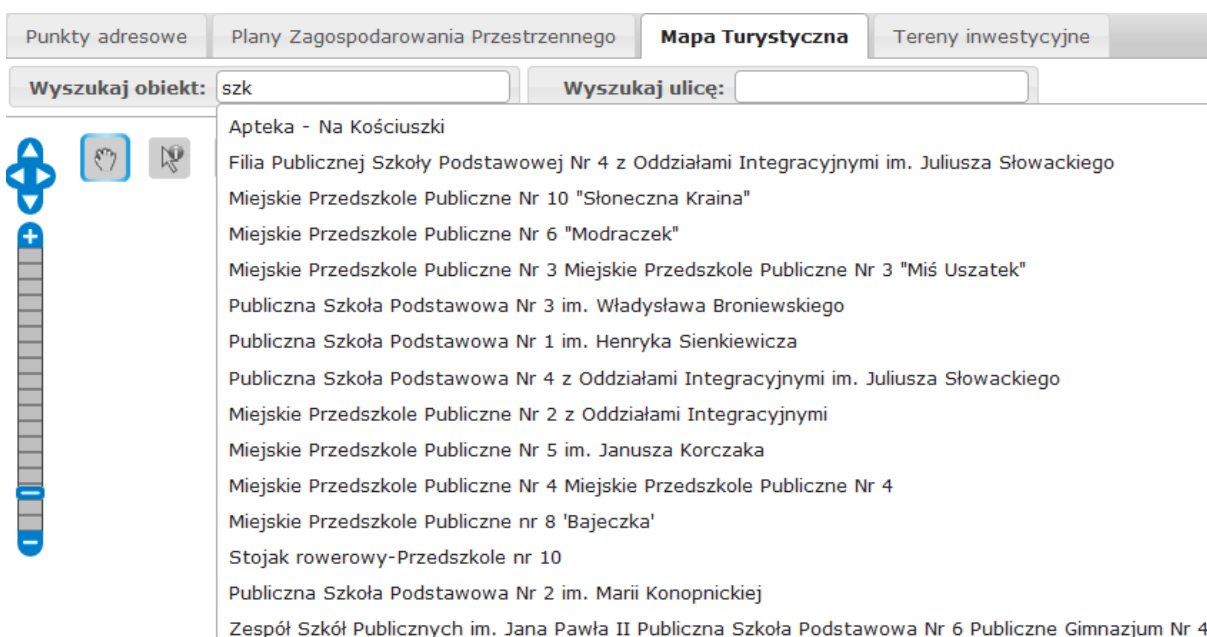
- Wypełnij pola formularza zgłoszeniowego, jaki pojawi się po kliknięciu na mapie.
- Naciśnij przycisku 'Wyślij', a następnie potwierdź chęć wysłania zgłoszenia.
- Na podany adres email zostanie wysłana wiadomości potwierdzająca zgłoszenie oferty.

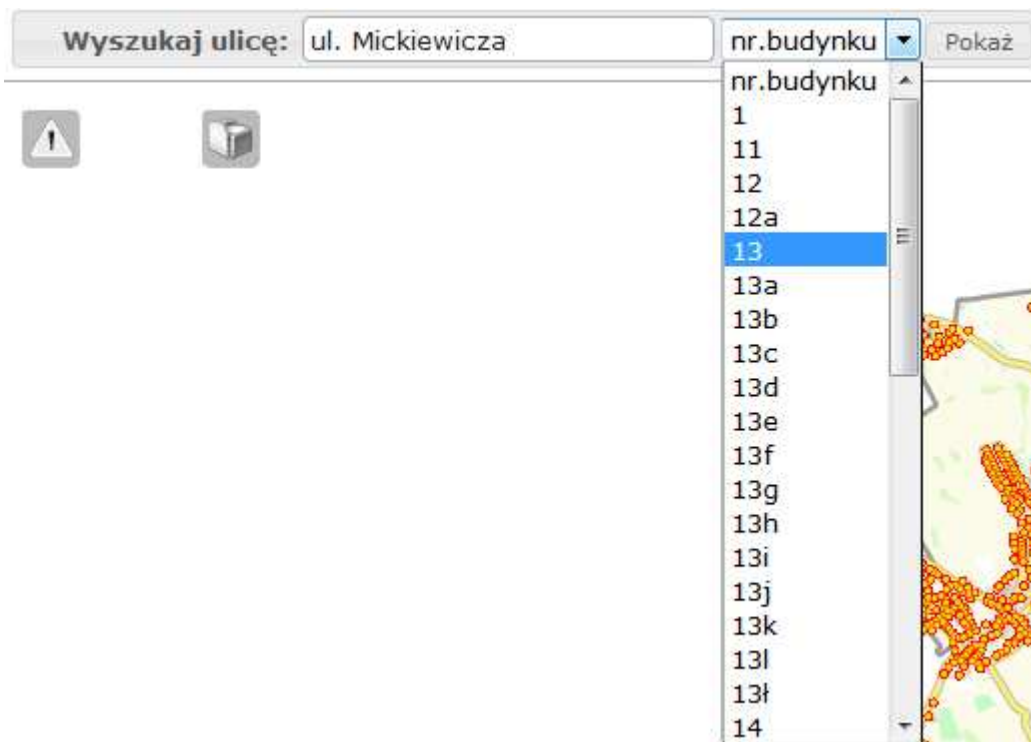




METODY WYSZUKIWANIA:

Wyszukania terenu można dokonać za pomocą wyszukiwarek obiektów i adresów:





Opis innych podstawowych funkcji mapy można znaleźć w „pomocy” do aplikacji.

