




-  granica obszaru objętego "Programem ..." (2009)
 granica administracyjna miasta Starogard Gdański
 tereny miejscowych planów zagospodarowania przestrzennego, dla których wykonano prognozy oddziaływania na środowisko (poś):
1. Miejscowy plan zagospodarowania przestrzennego dla obszaru ograniczonego ulicami Kanałową, Sobieskiego, Kościuszki, Chojnicką, Mostową i rzeką Wierzycą w Starogardzie Gdańskim - poś 2001
 2. Miejscowy plan zagospodarowania przestrzennego dla obszaru położonego w rejonie ulic Kościuszki - Pomorska w Starogardzie Gdańskim - poś 2004
 3. Miejscowy plan zagospodarowania przestrzennego dla obszaru położonego w rejonie ulic Piłsudskiego - Chopina - Parkowa w Starogardzie Gdańskim - poś 2005
 4. Zmiana miejscowego planu zagospodarowania przestrzennego dla obszaru pomiędzy ulicami Kanałową, Sobieskiego, Kościuszki, Chojnicką, Mostową i rzeką Wierzycą w Starogardzie Gdańskim - obejmującej dz. geod. 314 obr. 17 i cz. 501/5 obr. 17 przy ul. Krzywej - poś 2006
 5. Miejscowy plan zagospodarowania przestrzennego dla obszaru położonego w rejonie ulic Kościuszki, Jana Pawła II, Pomorskiej w Starogardzie Gdańskim - poś 2007
 6. Zmiana miejscowego planu zagospodarowania przestrzennego dla fragmentu miasta Starogard Gdański - dot. dz. geod. nr 89/4, 89/5, 89/10, 89/9, 89/8, 89,7 obr. 14 przy ul. Hallera - poś 2008

Rys. 2 Tereny w zasięgu obszaru "Programu ..." (2009) objęte miejscowymi planami zagospodarowania przestrzennego, dla których wykonano prognozy oddziaływania na środowisko (1:10.000)